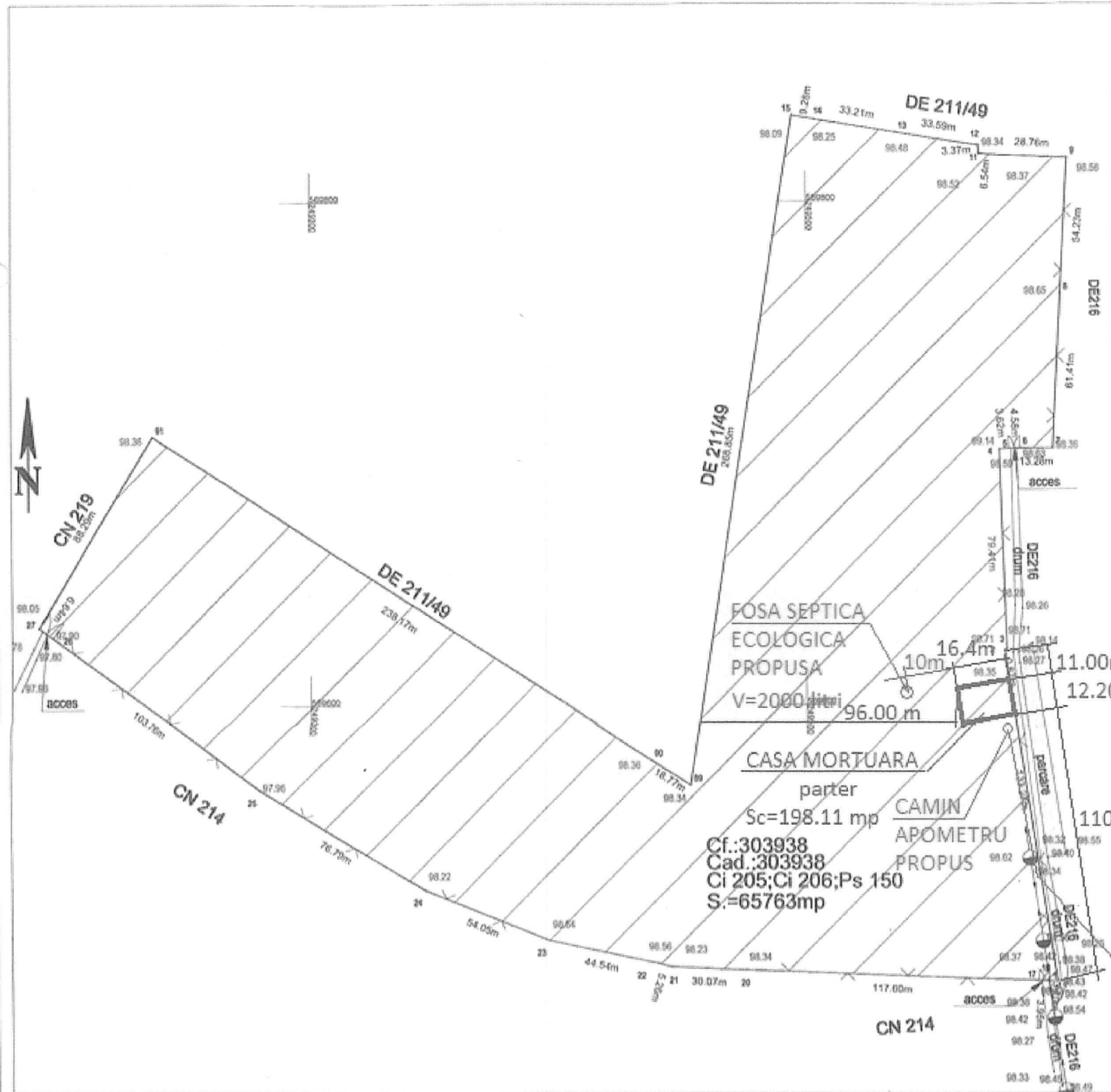


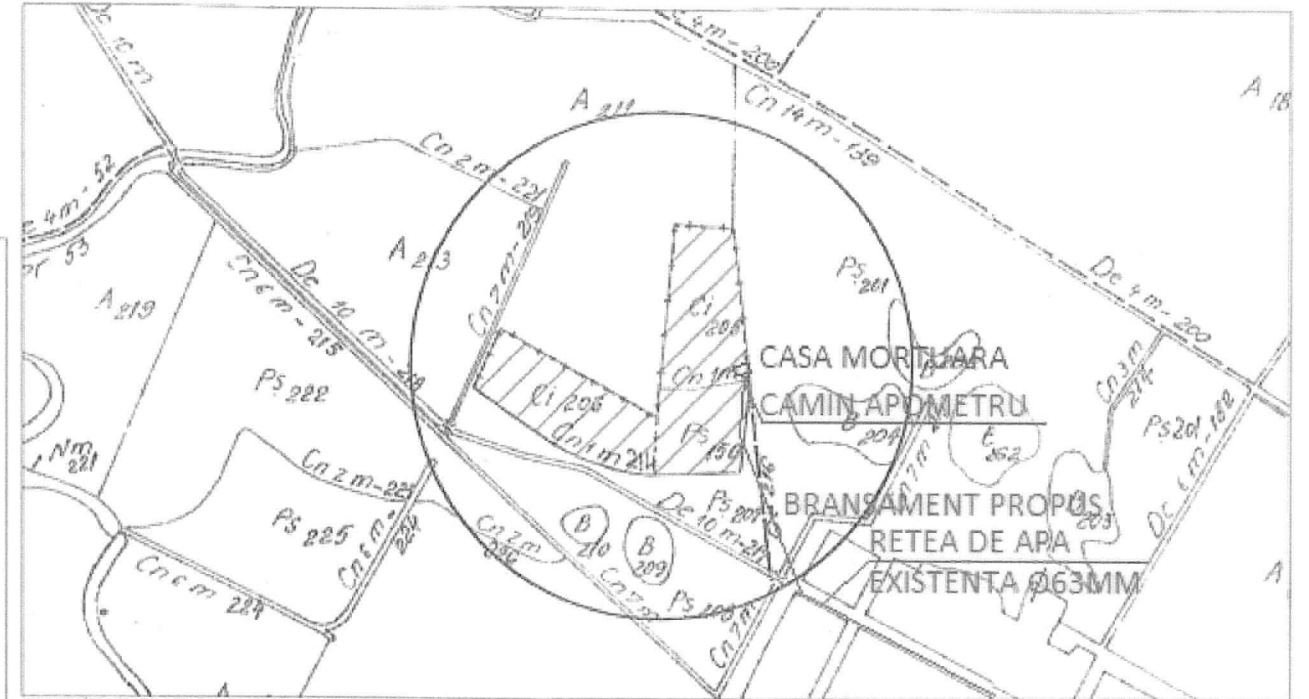
PLAN TOPOGRAFIC  
SCARA 1:2000

Nr. cadastral	Suprafata masurata a imobilului (mp)	Adresa imobilului
303938	65763	intravilan Sepreus,
Nr. Cartea Funciara	Unitatea Administrativ Teritoriala	
303938	Sepreus	



NOTA: Persoana autorizata raspunde pentru masurarea imobilului indicat de proprietar, pentru concluderea intocmirii documentatiei si corespondenta acesteia cu realitatea din teren si cu actele doveditoare ale dreptului de proprietate puse la dispozitie de proprietar. In cazul trasarilor, persoana autorizata raspunde pentru materializarea limitelor imobilului in concordanta cu documentatia cadastrala.

PLAN DE INCADRARE IN ZONA  
SCARA 1:5000



A. Date referitoare la teren

Nr. parcela	Categoria de folosinta	Suprafata masurata (mp)	Observatii
1	CC	28045	Imobil partial imprejmuit cu gard plasa
2	CC	24475	Imobil partial imprejmuit cu gard plasa
3	PS	15243	Imobil partial imprejmuit cu gard plasa
Total		65763	

B. Date referitoare la constructii

Cod	Destinatia	Suprafata construita la sol (mp)
Total		


LEGENDA:

- linie electrica aeriana
- stalp de joasa tensiune
- constructie casa
- constructie anexa
- gard plasa
- gard beton/ placi betonate
- gard metalic

Nr. Pct.	Coordonate pct. de corner		Lungimi laht (m)
	X [m]	Y [m]	
4	249577.993	249577.993	3.626
5	249591.929	249591.929	4.570
6	249598.184	249598.184	13.204
7	249599.408	249599.408	61.407
8	249592.291	249592.291	54.228
9	249604.915	249604.915	20.768
10	249576.184	249576.184	0.545
11	249599.695	249599.695	3.365
12	249599.432	249599.432	33.987
13	249536.244	249536.244	33.210
14	249503.433	249503.433	9.280
15	249494.264	249494.264	208.850
16	249453.201	249453.201	18.774
17	249437.405	249437.405	238.187
18	249230.650	249230.650	68.293
19	249190.917	249190.917	6.642
20	249190.325	249190.325	103.700
21	249200.005	249200.005	76.781
22	249340.040	249340.040	54.040
23	249300.183	249300.183	44.538
24	249439.700	249439.700	5.220
25	249444.912	249444.912	30.009
26	249474.959	249474.959	117.601
27	249592.382	249592.382	3.952
28	249596.332	249596.332	3.698
29	249600.021	249600.021	133.271
30	249579.844	249579.844	0.809
31	249580.687	249580.687	79.410

P.O.T.=0.30%  
C.U.T.=0.003

BRANSAMENT APA PROPU S  
PEHD 3/4''



Executant: SC TOPOVAS PLAN SRL CUI:34670374/2/0570015		Beneficiar: Primaria Comunei Sepreus		Proiect nr.
Adresa: Mun. Arad, str. Piersicilor, nr.41		Adresa: Intravilan Sepreus		
ACTIUNEA	NUMELE	SEMNATURA	Scara:	Denumire proiect: Plan topografic necesar intocmirii documentatiei de autorizare a lucrarilor de construire /desfiintare
INTOCMIT	Ing. Sultan Ana-Elena	<i>[Signature]</i>	1:2000 1:5000	
DESENAT	CUCIUREAN DAN-IOAN	<i>[Signature]</i>		
VERIFICAT	Ing. MANN SEBASTIAN	<i>[Signature]</i>	Data: Septembrie 2017	